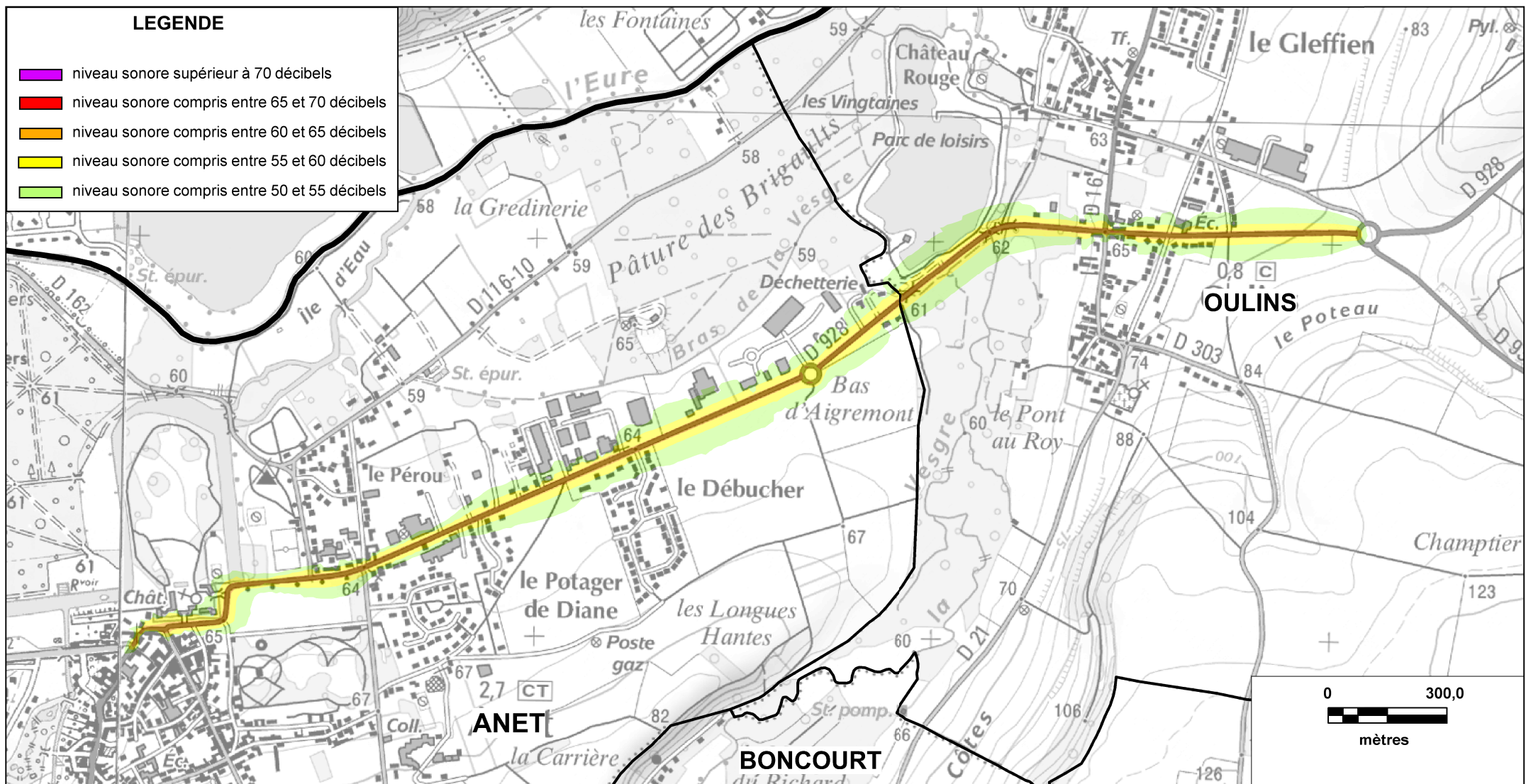


CARTE STRATEGIQUE DITE " A DE NUIT " D'EURE-ET-LOIR

ISOPHONE NUIT DE LA RD928 (planche1/4)

Date : version 2012



DDT 28

17 Place de la République

CS 40517

28 008 CHARTRES Cedex

Tél : 02 37 20 40 60 Fax : 02 37 36 37 03

Cartographie issue du Scan25®

© IGN - Paris - 2006

Protocole MEDAD-IGN-MAP du 24/07/2007

reproduction interdite

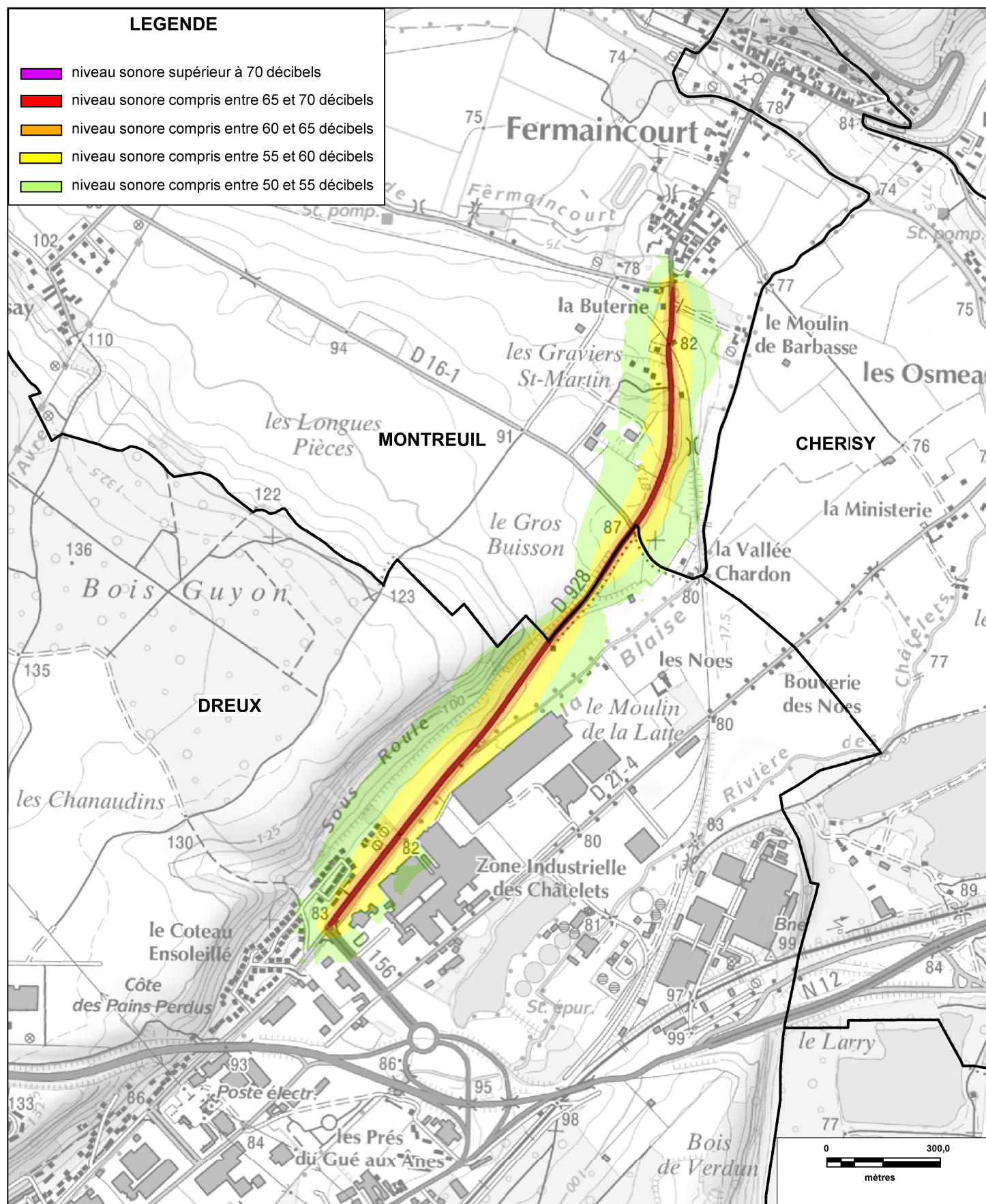
Sources des données : CETE Normandie Centre

Nom du fichier : RD_928_Carte_A_nuit_planche1.wor

CARTE STRATEGIQUE DITE " A DE NUIT " D'EURE-ET-LOIR

ISOPHONE NUIT DE LA RD928 (planche2/4)

Date : version 2012



DDT 28

17 Place de la République

CS 40517

28 008 CHARTRES Cedex

Tél : 02 37 20 40 60 Fax : 02 37 36 37 03

Cartographie issue du Scan25®

© IGN - Paris - 2006

Protocole MEDAD-IGN-MAP du 24/07/2007

reproduction interdite

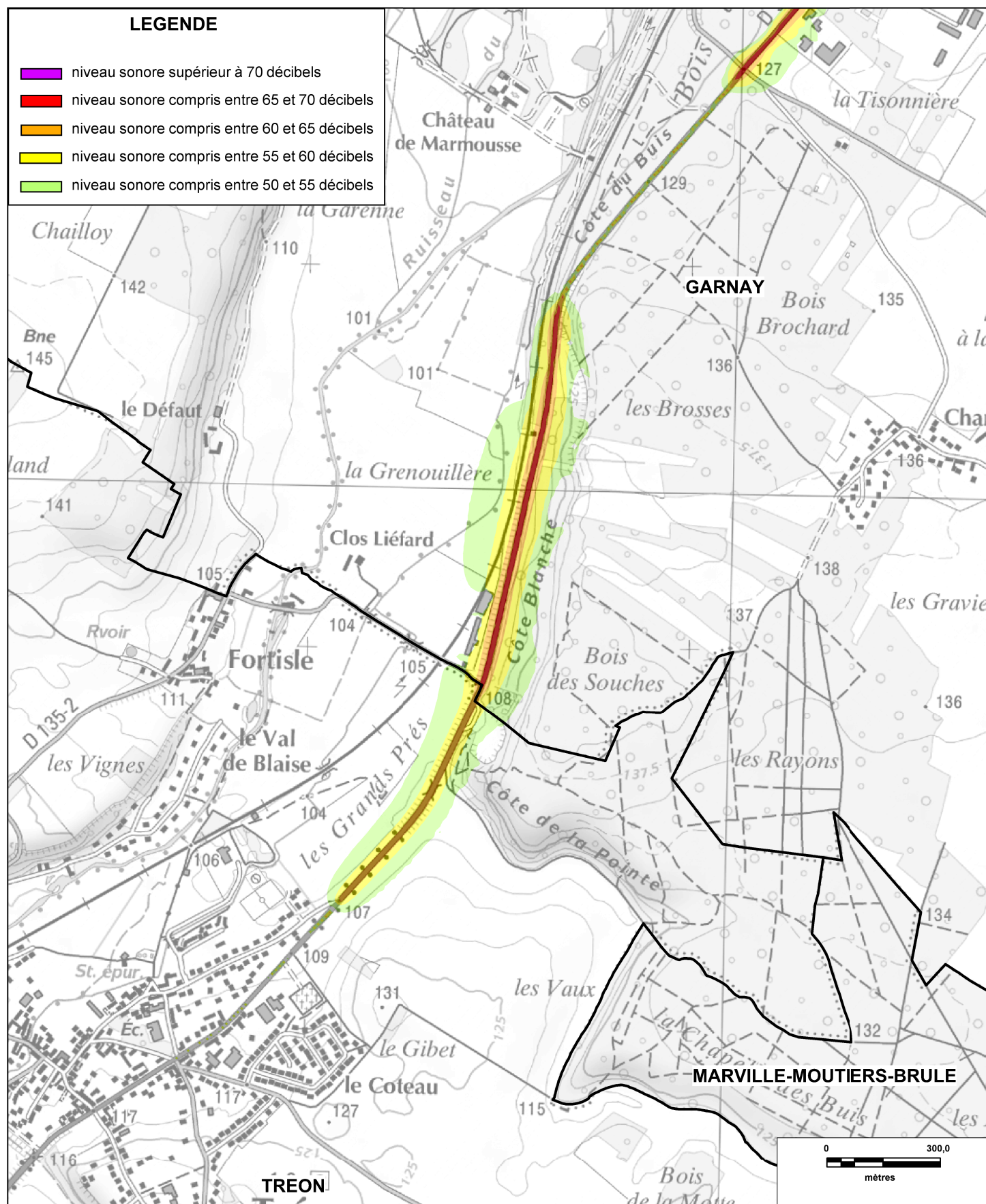
Sources des données : CETE Normandie Centre

Nom du fichier : RD_928_Carte_A_nuit_planche2.wor

CARTE STRATEGIQUE DITE " A DE NUIT " D'EURE-ET-LOIR

ISOPHONE NUIT DE LA RD928 (planche4/4)

Date : version 2012



DDT 28

17 Place de la République

CS 40517

28 008 CHARTRES Cedex

Tél : 02 37 20 40 60 Fax : 02 37 36 37 03

Cartographie issue du Scan25®

© IGN - Paris - 2006

Protocole MEDAD-IGN-MAP du 24/07/2007

reproduction interdite

Sources des données : CETE Normandie Centre

Nom du fichier : RD_928_Carte_A_nuit_planche4.wor